


# Detektiv-Trail

## Travemünde

An Ostsee und Trave



**Herzlich willkommen  
auf dem Detektiv-Trail!**

Mein Name ist Detektiv Dachs.  
Ich freue mich, euch auf ein  
Rätselabenteuer mitzunehmen.

Helft mir beim Lösen der Rätsel und erfahrt  
dabei Wissenswertes und Überraschendes  
über das Seebad Travemünde.

Auf den nächsten Seiten erkläre ich  
euch in aller Kürze, wie der  
Detektiv-Trail funktioniert.



ein Produkt  
von MyCityHighlight  
[www.mycityhighlight.com](http://www.mycityhighlight.com)



in Kooperation mit

# Detektiv-Trail Travemünde

## Öffnungszeiten Zielort:

Kernöffnungszeiten sind Montag bis Freitag: 9:30 bis 17:00 Uhr, in der Saison auch am Wochenende geöffnet.

**Start:** Tourist-Info Travemünde, Am Leuchtenfeld 10a, 23570 Lübeck-Travemünde

**Ziel:** Tourist-Info Travemünde, Am Leuchtenfeld 10a, 23570 Lübeck-Travemünde

**Dauer & Distanz:** ca. 2,5 h; ca. 5 km

**Euer Schatz:** Ihr seid am Zielort angekommen?

Vor Ort findet ihr eine Schatztruhe, aus der sich jede:r ein kleines Geschenk aussuchen darf.

**Weitere Infos:** Teilt die Unterlagen gern auf (eine Person die Wegbeschreibung, eine andere die Rätselfragen). Der Trail ist kinderwagentauglich und barrierefrei.

**Lösungen:** falls ihr ein Rätsel nicht lösen könnt, ladet euch mit dem QR-Code die Lösung herunter.



Druckt diese Spielunterlagen aus und begeht euch zum Startpunkt des Detektiv-Trails.

Die **Wegbeschreibung** ab **Seite 2** zeigt euch den Weg. Der erste Rätselort ist mit einer 1 markiert. Auf der **letzten Seite** findet ihr eine **Übersichtskarte**

Geht von einem Rätselort zum Nächsten. Folgt dafür der Wegbeschreibung und **löst vor Ort** das jeweilige **Rätsel**.

Die **Rätsel** findet ihr ab **Seite 7**. An jedem Ort löst ihr ein Rätsel. Notiert euch die Antworten, um später den Lösungscodex knacken zu können.

Ihr seid am Zielort angekommen und habt alle Rätsel gelöst? Dann könnt ihr nun den **Lösungscodex** auf **Seite 10** berechnen.

Seid gespannt, welche **Überraschung** Detektiv Dachs für euch vorbereitet hat.

Mit dem Code könnt ihr am **Zielort** euren **Schatz** abholen. Haltet dafür eure Spielunterlagen bereit.



# Detektiv-Trail Travemünde

Die Rätselfragen findet ihr weiter hinten unter «Rätselfragen und Antworten»



RÄTSEL  
1



Geht von hier aus in Richtung Wasser und biegt nach links ab. Schon seid ihr am nächsten Rätselfpunkt angekommen.



RÄTSEL  
3



Folgt dem Weg am Wasser, bis ihr am Strand einen großen Spielplatz entdeckt – hier seid ihr richtig für das zweite Rätsel.



Detektiv Dachs geht gerne auf die Nordermole zum grün weißen Molenfeuer und genießt von dort die Aussicht.



RÄTSEL  
2



Zum nächsten Rätsel geht es vom Spielplatz weiter entlang der Promenade. Geht dazu vom Strand zurück auf die Promenade und dann nach rechts, bis ihr an die Ecke zur Straße "Am Leuchtfeld" kommt. Dort hat Detektiv Dachs einen Stadtplan von Travemünde entdeckt– dies ist der nächste Rätselfosten.



# Detektiv-Trail Travemünde

RÄTSEL  
4



Folgt der Strandpromenade, lasst dabei einen kleinen Park links liegen und bleibt stehen, wenn ihr den Laternenpfahl mit vielen verschiedenen Nummern seht. Dies ist der nächste Rätselposten.

RÄTSEL  
5



RÄTSEL  
6



Weiter geht es an der Strandpromenade, bis links das Häuschen der DLRG erscheint.

Geht den kleinen Weg, der von der Strandpromenade wegführt. Überquert die Straße und biegt dann links ab, direkt an der Ecke wartet das nächste Rätsel auf euch.

RÄTSEL  
7



# Detektiv-Trail Travemünde


Folgt der Straße «Kaiserallee» vorm Briefkasten stehend nach links und überquert die Kreuzung. Geht danach weiter geradeaus auf der Straße «Am Kurgarten», biegt links in den kleinen Fußweg, der euch zur Straße «Außenallee» führt. Geht diese ein paar Meter entlang des Parks, bis ihr einen Fußweg entdeckt, der euch in den «Brüggmangarten» und damit zum nächsten Rätsel bringt.



Der «Außenallee» weiter folgend stoßt ihr auf die «Trelleborgallee». Seht ihr schon den Leuchtturm?



Da müsst ihr hin! Biegt links in die Straße «Am Leuchtenfeld» und schon befindet ihr euch am nächsten Räseipunkt. .



ein Produkt  
von MyCityHighlight  
[www.mycityhighlight.com](http://www.mycityhighlight.com)

in Kooperation mit



# Detektiv-Trail Travemünde

Geht zurück zur Kreuzung und biegt links in die «Trelleborgallee», diese geht nach einer großen Kreuzung, an der ihr über den Zebrastreifen geht, über in die Straße «Vorderreihe».

An Hausnummer 56 seid ihr richtig.




Weiter der «Vorderreihe» auf dieser Straßenseite folgend gelangt ihr an eine kleine Gasse – in dieser wartet das nächste Rätsel.



RÄTSEL  
10



RÄTSEL  
11



Nun überquert ihr die Straße und geht auf der anderen Seite wieder zurück – biegt also nach links. Auf der Wasserseite entdeckt ihr nach kurzer Zeit das «Pegelhäuschen» und somit den nächsten Räseipunkt.

# Detektiv-Trail Travemünde



RÄTSEL  
12



Folgt weiter dem Fußweg auf der «Vorderreihe», bis diese auf die «Travepromenade» stößt.


Biegt in diese ein und schon entdeckt ihr das nächste Rätsel.



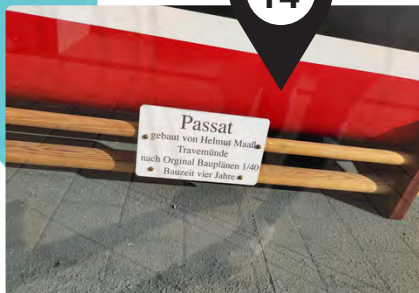
RÄTSEL  
13



Geht die «Travepromenade» weiter, bis ihr das Schiff von unserem Bild entdeckt.



RÄTSEL  
14



Dies war das letzte Rätsel. Ihr könnt stolz auf euch sein – das habt ihr wirklich super gemacht!

Berechnet nun den Lösungscode, als Belohnung dürft ihr bei der Tourist-Info eine kleine Überraschung abholen.



ein Produkt  
von MyCityHighlight  
[www.mycityhighlight.com](http://www.mycityhighlight.com)



in Kooperation mit

1

Hallo und herzlich willkommen auf dem Detektiv-Trail in Travemünde!

Detektiv Dachs freut sich schon, mit euch auf dem Detektiv-Trail zu rätseln!

Achtet vor dem Start der Tour darauf, dass der Akku eures Telefons möglichst voll aufgeladen ist.

Also dann, seid ihr bereit? Wir starten mit einem einfachen Testrätsel, damit ihr wisst, wie es läuft.

In welcher Farbe wird auf dem hölzernen Informationskonstrukt die Liebe zu Travemünde zum Ausdruck gebracht?

- 1= rosa
- 2= orange
- 3= türkis
- 4= gelb

Deine Antwort \_\_\_\_\_

2

Nun kann euer Spaziergang mit Detektiv Dachs richtig losgehen. Der Dachs begleitet euch Richtung Wasser, bleibt dort aber ziemlich direkt wieder stehen. Er scheint sich für die Seenotretter, genauer die «Deutsche Gesellschaft zur Rettung Schiffbrüchiger» zu interessieren.

Die Seenotretter sind in Nord- und Ostsee im Einsatz, um verunglückte Schiffe zu suchen und zu retten. Suche und Rettung bedeutet auf Englisch Search and Rescue, daher bezeichnet man die Arbeit der Seenotretter als SAR Dienste.

Diese drei Buchstaben findet ihr auf jedem Boot der Gesellschaft, am Bug, also vorne. Insgesamt sind an 55 Stationen rund 60 Seenotrettungskreuzer einsatzbereit. Das klingt nach viel Arbeit denkt ihr? Das ist es auch und diese Arbeit wird durch Spenden und freiwillige Beiträge finanziert. Eines der Seenotrettungsboote heißt «Erich Koschubs».

Detektiv Dachs wüsste zu gerne, wie schnell dieses Boot fahren kann, mit Knoten kann er aber nicht viel anfangen. Könnt ihr ihm helfen?

Tipp: 1 Knoten sind 1,8 Kilometer  
Wie schnell kann «Erich Koschubs» fahren?

- 1= ca. 2 km/h
- 2= ca.12 km/h
- 3= ca.22 km/h
- 4= ca. 32 km/h

Bitte nehmt als Lösung die entsprechende Zahl.

Deine Antwort \_\_\_\_\_

3

Detektiv Dachs ist schon zum Strand gelaufen.

Auf diesem Strandspielplatz kann man super Pirat spielen.

Seht ihr die Schatztruhen, den Fischschwarm und das große Piratenschiff? Viele Piraten trieben über die Jahrhunderte auf den Weltmeeren ihr Unwesen. Einige von ihnen waren sehr berühmt. Die meisten Piraten konnten aber nicht schreiben, daher wissen wir nur, was andere Menschen über sie erzählt haben.

Aber auch viele Tiere tummeln sich hier auf dem Spielplatz. Welches der hölzernen Tiere könnt ihr hier NICHT entdecken?

- 1= Papagei
- 2= Dachs
- 3= Ratte
- 4= Affe

Deine Antwort \_\_\_\_\_

4

Detektiv Dachs ist fasziniert von Leuchttürmen und hat auch auf dieser Tafel ein paar entdeckt.

Ganz hier in der Nähe am Ende der Nordermole befindet sich das grün-weiße Molenfeuer Travemünde und warnt die Schiffe vor Untiefen, so dass diese nicht steckenbleiben.

Als Leuchttürme werden alle Türme mit Befeuerung bzw. Licht bezeichnet. Sie dienen immer entweder der Orientierung, der Kennzeichnung des Fahrwassers - also des Bereichs, in dem die Schiffe fahren sollen - oder als Warnung.

Mit ihrem Licht senden sie Signale, die bis weit aufs Meer hinaus gesehen werden. Könnt ihr euch vorstellen, dass es schon im Jahre 300 vor Christus Leuchttürme gab?!

Schaut euch die Karte vor Ort genau an. In welchem Quadranten befindet sich KEIN Leuchtfeuer?

- 1 = E4
- 2 = D5
- 3 = C5

Deine Antwort \_\_\_\_\_





5

Der Dachs ist schon wieder weg, er ist irgendwie schneller unterwegs als ihr – wie kommt denn das? Schaut euch das Schild mit den beiden Richtungswegweisern genau an und versucht herauszufinden, wie der Dachs gelaufen ist.

Seine Angaben lauten: 1231232323123

Wie wäre demnach der Weg?

- 1= links, links, rechts, rechts, rechts
- 2= rechts, rechts, rechts, links, links
- 3= rechts, links, rechts, links, links
- 4= rechts, rechts, links, links, rechts

Deine Antwort \_\_\_\_\_

6

Ihr befindet euch nun am Häuschen der DLRG der «Deutschen Lebens Rettungs Gesellschaft», die Menschen vor dem Ertrinken rettet.

An vielen Stränden findet man daher ein solches Haus. Das bedeutet, dass der Strand bewacht ist und ihr beim Schwimmen und Planschen beaufsichtigt werdet.

Auf dem Infoschild könnt ihr euch anschauen, was genau die verschiedenen Flaggen bedeuten.

Bei welchem Wind dürft ihr leider keine aufblasbaren Spielgeräte mit ins Wasser nehmen?

- 1= ablandiger Wind
- 2= auflandiger Wind
- 3= Seewind

Deine Antwort \_\_\_\_\_

7

Auch hier direkt neben dem Briefkasten ist man gedanklich noch am Meer. Die vielen kleinen Segelboote schwimmen im tiefblauen Wasser – Optimisten heißen diese Boote, die perfekt zum Erlernen des Segelsports sind. Auf ihnen kann man nur schwer kentern – also umkippen – und es ist sehr viel leichter auf einem «Opti» zu segeln als auf größeren Booten.

Wie viele Boote mit orangenen Tupfern könnt ihr entdecken, wenn ihr frontal vor dem «Kunstwerk» steht?

- 1= 3
- 2= 6
- 3= 10
- 4= 15

Deine Antwort \_\_\_\_\_

8

Ihr befindet euch nun im Brüggmanngarten. Dieser Park lädt zum Entspannen ein, außerdem finden hier regelmäßig Konzerte und Veranstaltungen statt. Am Rande der Grünfläche hat der Dachs eine interessante Skulptur entdeckt. Wie viele Personen stellen hier gemeinsam eine Pyramide dar?

- 1= 3
- 2= 7
- 3= 12
- 4= 15

Deine Antwort \_\_\_\_\_

9

Und noch ein Leuchtturm, ihr könnt euch vorstellen, wie sehr der Dachs sich freut!

Dieser hier ist der älteste Leuchtturm und das älteste Seezeichen an der Lübecker Bucht. Durch den Bau des großen Hotels direkt nebenan musste 1972 der Betrieb eingestellt werden. Das Leuchtfeuer befindet sich nun auf dem Dach des Hotels.

Der Leuchtturm wird heute als technisches Denkmal bezeichnet und beherbergt ein Museum, in welchem man sich verschiedene historische Schiffsfahrtszeichen und Modelle von Lichtenanlagen anderer Leuchttürme anschauen kann.

Wenn ihr euch nun das Haus direkt neben dem Leuchtturm etwas genauer ansieht, entdeckt ihr einen Schriftzug, an der Hauswand. Welches Wort könnt ihr aus diesem Namen bilden?

- 1= Turm
- 2= Feuer
- 3= Blinker
- 4= Haus

Deine Antwort \_\_\_\_\_

10

Der Dachs liebt Marzipan – ihr auch? Wusstet ihr, dass Marzipan aus Mandeln hergestellt wird? Die Mandelmasse wird über offenem Feuer in Röstkesseln erhitzt, so entsteht der nussig süße Geschmack.

Niederegger Marzipan kommt aus Lübeck und ist weltberühmt.

Daher ist dieses Haus auch so reich verziert. Was entdeckt ihr auf dem goldenen Schild NICHT?

- 1= Holstentor
- 2= Haus
- 3= Leuchtturm
- 4= Segelschiff

Deine Antwort \_\_\_\_\_



11

Der Dachs ist schnell in dieser kleinen Gasse verschwunden und schaut sich dort etwas um. Besonders angetan haben es ihm dabei die schönen Fachwerkfassaden. Wusstet ihr, dass ein Fachwerkhaus aus einem Holzskelett besteht? Die Zwischenräume werden mit Lehm, Stroh oder auch Steinen ausgefüllt.


Doch was ist das? Sollte an dieser Stelle ein Briefkasten sein, oder ist dies etwa die Telefonleitung? Welcher Schriftzug prangt hier – im ersten Moment etwas überraschend – an der Hauswand am Anfang der Gasse?

- 1= Briefe
- 2= Pakete
- 3= Post

Deine Antwort \_\_\_\_\_

12

Beim «Pegelhäuschen» ist der Dachs stehen geblieben. Hier wird seit 1826 der Pegel, also der Wasserstand, gemessen und dokumentiert. In der Mitte des kleinen Gebäudes befindet sich ein mit Wasser gefüllter Schacht, der über ein Zulaufrohr direkt mit der Trave verbunden ist. Der gemessene Wasserstand entspricht somit exakt dem Wasserstand der Trave. Ein Schwimmer im Schacht überträgt den Wasserstand an einen Datensammler mit Umwandler.



Wie auch auf dem Bild zu sehen, braucht man zum Messen des Wasserstandes neben einer Pegellatte also auch einen Datensammler und einen Schwimmer – in welcher Farbe sind diese dargestellt?

- 1= blau
- 2= grün
- 3= gelb
- 4= rot

Deine Antwort \_\_\_\_\_

13

Der Dachs ist schon ins Netz hochgeklettert – habt ihr auch Lust auf eine Kletterpartie? Oder seid ihr mehr fürs Hüpfen? Dafür eignen sich die großen und kleinen Kreise auf dem Boden sehr gut. Wenn ihr euch ausgetobt habt, schaut einmal gegenüber an der Uferpromenade in Richtung Restaurant. Dort befinden sich an einem Holzpfehl ebenfalls Kreise. Diese zeigen den jeweiligen Wasserstand der Trave in einem bestimmten Jahr an.

Detektiv Dachs möchte sie gerne sortieren – helft ihr ihm? Fangt beim «ältesten» Wasserstand an und sortiert bis zum «jüngsten». Nehmt nun jeweils die Zahl vor dem Komma. Auf welche Reihenfolge kommt ihr?

- 1= 3-3-3-2-2-1-1
- 2= 3-2-2-2-1-1-1
- 3= 3-2-3-2-1-1-1
- 4= 3-2-2-2-2-1-1

Deine Antwort \_\_\_\_\_

14

Schaut einmal auf die andere Seite des Prilwalls. Dort hat der Dachs die «Passat» entdeckt. Die berühmte Viermastbank, die abgetakelt - also ohne Segel - Ruhestand feiert. Früher war das Schiff – damals schnellstes Verkehrsmittel über die Weltmeere - zwischen Europa und Südamerika unterwegs und hat dabei 39mal das wegen der gefährlichen Strömungen berühmt berüchtigte Kap Horn umsegelt. Die «Passat» ist eines von 66 Segelschiffen, die als Flying-P-Liner bezeichnet wurden. Ihre Namen fingen allesamt mit P an. P wie Pudel, nach dem Spitznamen der Ehefrau eines der Reeder – diesen hatte sie ihrer Frisur zu verdanken... Wie kann man sich diese wohl vorstellen?!

Gegenüber der echten «Passat» befindet sich ein Modell des berühmten Frachtseglers. Wie viele Matrosen mit gelben Regenjacken könnt ihr auf diesem entdecken?

Deine Antwort \_\_\_\_\_





## GEBURTSTAG MIT DETEKTIV DACHS

Habt ihr Lust, euren Geburtstag auf dem Detektiv-Trail zu feiern? Auf [detektiv-trails.de/kindergeburtstag/](https://detektiv-trails.de/kindergeburtstag/) könnt ihr euer Geburtstagsabenteuer buchen.



## KRIMI-TRAILS

Das einzigartige Rätselerlebnis für Krimi-Fans: In die Rolle eines Ermittlers schlüpfen, auf Spurensuche gehen, Beweise finden und den Täter oder die Täterin überführen. Jederzeit und ohne Voranmeldung starten.

[www.krimi-trails.de](https://www.krimi-trails.de)



## DETEKTIV-TRAILS HOME

Habt ihr Lust, auch zu Hause Abenteuer mit Detektiv Dachts zu erleben? Auf [www.detektiv-trails.de](https://www.detektiv-trails.de) findet ihr fertige Schatzsuche zum selber Auslegen. Für dein Rätselabenteuer zuhause spendiert Detektiv Dachts dir 5 € mit eurem **Rabattcode**.

Rabattcode:

**abenteuer25**



ein Produkt  
von MyCityHighlight  
[www.mycityhighlight.com](https://www.mycityhighlight.com)

# Code für euer Geschenk

Den Code für euer Geschenk könnt ihr unten berechnen. Bei unserem Partner vor Ort erhaltet ihr nach Vorzeigen des Codes eine kleine Überraschung.

Bitte habt Verständnis dafür, dass unser Partner keine Auskunft zu den Lösungen geben kann. Bei Rückfragen meldet euch gerne unter [info@detektiv-trails.de](mailto:info@detektiv-trails.de).

**Ziffer 1:** größte Zahl der Antworten 1 bis 4

**Ziffer 2:** kleinste Zahl der Antworten 5 bis 9

**Ziffer 3:** Antwort 10 + Antwort 11 - Antwort 12

**Ziffer 4:** Antworten 13 + Antwort 14



Ziffer 1

Ziffer 2

Ziffer 3

Ziffer 4



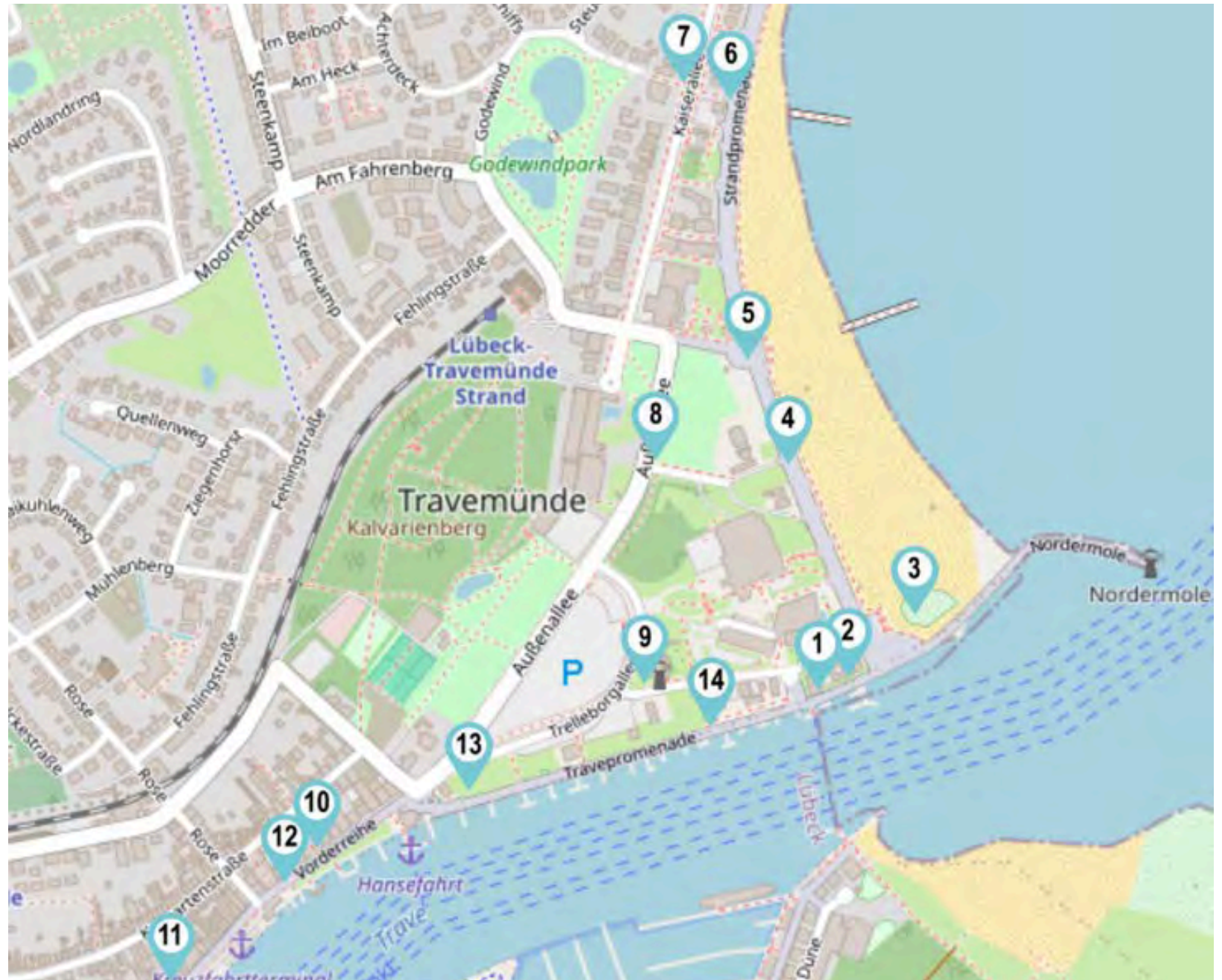
in Kooperation mit

# Detektiv-Trail Travemünde

**Zielort**  
Tourist-Info  
Travemünde

Am Leuchtenfeld 10a  
23570 Travemünde

[travemuende-tourismus.de](http://travemuende-tourismus.de)



ein Produkt  
von MyCityHighlight  
[www.mycityhighlight.com](http://www.mycityhighlight.com)